











LEGENDA:

-  ELEMENTY NOWOPROJEKTOWANE
-  ELEMENTY ISTNIEJĄCE
-  ELEMENTY DO USUNIĘCIA
-  ROZBUDOWYWANY BUDYNEK
-  PROJEKTOWANE DROGI POŻAROWE I PLACE MANEROWE
-  PROJEKTOWANE DROGI DOJAZDOWE
-  PROJEKTOWANE MIEJSCA POSTOJOWE
-  PROJEKTOWANA ZIELEŃ URZĄDZONA
-  ELEWACJA OBJĘTA DOSTĘPEM DO DROGI POŻAROWEJ (MIN. 50% OBWODU ELEWACJI)
-  DRZEWA DO USUNIĘCIA



MAPA DO CEŁÓW PROJEKTOWYCH	
Oznaczenie: kancelaryjne zgłoszenia pracy geodezyjnej	Nr kancelaryjny GN.6640 1.684.2017
Miejscowość: Wągrowiec	302801-1
Jednostka ewidencyjna: Wągrowiec	0001
Obrob ewidencyjny: Wągrowiec	688
pow. działki: 1,5454 ha	1:500
Skala mapy: 1:500	2000
Nazwa układu współrzędnych: prostokątnych płaskich	Kronsztrad
Sekcja w urzędzie „2000”	6 186 14.02.3.4 6 186 14.02.4.3
Oznaczenie granic obzaru, który był przedmiotem aktualizacji	22-05-2017
Stan na dzień	Nie badano
Służebność gruntowa mające wpływ na zagospodarowanie gruntów zlokalizowanych w granicach projektowanej inwestycji	Brak
Kontur użytku, który nie jest ujawniony w bazie danych ewidencji gruntów i budynków	Brak
Nie wykaza się istnienia w terenie innych nie wykazanych na niniejszej mapie urządzeń podziemnych, które nie były zgłoszone do inwentaryzacji lub o których brak jest informacji w inwentaryzacji branżowych.	
Wykazane na niniejszej mapie granice działki 696 są granicami prawnymi.	

USŁUGI GEODEZYJNE PrzemGeo s.c.  
ul. 23 Stycznia 20  
07-500 Wągrowiec  
tel. 74 562 154  
REGON 147217 REON 3005019

USŁUGI GEODEZYJNE PrzemGeo s.c.  
ul. Przemysłowa 14  
PREZES

Nazwa wykonawcy: *PrzemGeo* Geodeta uprawniony

**STAROSTA**  
*Tomasz Kranc*  
Tomasz Kranc